

УТВЕРЖДАЮ
Руководитель Комиссии
Э.И. Мещеряков
по сектору *Администрация*
«15» *Июль* 20 *19* г.

ПАСПОРТ ДОСТУПНОСТИ
объекта социальной инфраструктуры
№ _____

1. Общие сведения об объекте

- 1.1. Наименование (вид) объекта Хохловский филиал МАОУ «Кондратовская средняя школа»
- 1.2. Адрес объекта Пермский край, Пермский район, д. Скобелевка, ул. Майская 2
- 1.3. Сведения о размещении объекта:
- отдельно стоящее двухэтажное здание, 1233,8 кв. м;
- наличие прилегающего земельного участка (да): 13 517 кв. м;
- 1.4. Год постройки здания 1983, последнего капитального ремонта 2011 г.;
- 1.5. Дата предстоящих плановых ремонтных работ: текущего 2020, капитального не планируется;
сведения об организации, расположенной на объекте
- 1.6. Название организации (учреждения), (полное юридическое наименование - согласно Уставу, краткое наименование): Хохловский филиал МАОУ «Кондратовская средняя школа»;
- 1.7. Юридический адрес организации (учреждения): 614506, Пермский край, Пермский район, д. Кондратово ул. Карла Маркса, д. 1А;
- 1.8. Основание для пользования объектом: оперативное управление;
- 1.9. Форма собственности: государственная;
- 1.10. Территориальная принадлежность: муниципальная
- 1.11. Вышестоящая организация (наименование): Управление образования администрации муниципального образования «Пермский муниципальный район»;
- 1.12. Адрес вышестоящей организации, другие координаты: 614506, Пермский район, д. Кондратово, ул. Камская, д. 5Б.

2. Характеристика деятельности организации на объекте (по обслуживанию населения)

- 2.1. Сфера деятельности: образование;
- 2.2. Виды оказываемых услуг: реализация основных общеобразовательных программ начального общего образования; реализация основных общеобразовательных программ основного общего образования; реализация основных общеобразовательных программ среднего общего образования; реализация основных общеобразовательных программ дошкольного общего образования; присмотр и уход; дополнительные общеобразовательные программы художественной, естественнонаучной, технической, социально-педагогической, туристско-краеведческой, физкультурно-спортивной направленностей; платные дополнительные образовательные услуги.
- 2.3. Форма оказания услуг: на объекте;
- 2.4. Категории обслуживаемого населения по возрасту: дети;
- 2.5. Категории обслуживаемых инвалидов: нарушениями умственного развития;
- 2.6. Плановая мощность: посещаемость (количество обслуживаемых в день), вместимость, пропускная способность – 150 чел.;
- 2.7. Участие в исполнении ИПР инвалида, ребенка-инвалида: нет.

3. Состояние доступности объекта

3.1. Путь следования к объекту пассажирским транспортом: № 340 «Пермь- Хохловка» наличие адаптированного пассажирского транспорта к объекту: нет;

3.2. Путь к объекту от ближайшей остановки пассажирского транспорта:

3.2.1. расстояние до объекта от остановки транспорта: 600 м;

3.2.2. время движения (пешком) 10 минут;

3.2.3. наличие выделенного от проезжей части пешеходного пути: нет

3.2.4. Перекрестки: нерегулируемые; регулируемые, со звуковой сигнализацией, таймером: нет;

3.2.5. Информация на пути следования к объекту: акустическая, тактильная, визуальная: нет

3.2.6. Перепады высоты на пути: есть, (перепады высот, съезды с дорог)

Их обустройство для инвалидов на коляске: нет

3.3. Организация доступности объекта для инвалида - формы обслуживания *

№ п/п	Категория инвалидов (вид нарушения)	Вариант организации доступности объекта (формы обслуживания) *
1	Все категории инвалидов и МГ в том числе инвалиды:	
2	передвигающиеся на креслах-колясках	ДУ
3	с нарушениями опорно-двигательного аппарата	ДУ
4	с нарушениями зрения	Б
5	с нарушениями слуха	ДУ
6	с нарушениями умственного развития	А

* - указывается один из вариантов: «А», «Б», «ДУ», «ВНД».

3.4. Состояние доступности основных структурно-функциональных зон

№ п/п	Основные структурно-функциональные зоны	Состояние доступности, в том числе для основных категорий инвалидов **
1	Территория, прилегающая к зданию (участок)	ДЧ-И (К, О, С, Г, У)
2	Вход (входы) в здание	ДУ
3	Путь (пути) движения внутри здания (в т.ч. пути эвакуации)	ДЧ-И (К, О, С, Г, У)
4	Зона целевого назначения здания (целевого посещения объекта)	ДУ
5	Санитарно-гигиенические помещения	ДЧ- И (С,Г,У) ВНД (К,О)
6	Система информации и связи (на всех зонах)	ДЧ-И (К, О, С, Г, У)
7	Пути движения к объекту (от остановки транспорта)	ДУ

** Указывается: ДП-В - доступно полностью всем; ДП-И (К, О, С, Г, У) - доступно полностью избирательно (указать категории инвалидов); ДЧ-В - доступно частично всем; ДЧ-И (К, О, С, Г, У) - доступно частично избирательно (указать категории инвалидов); ДУ - доступно условно, ВНД - временно недоступно.

3.5. ИТОГОВОЕ ЗАКЛЮЧЕНИЕ о состоянии доступности объекта социальной инфраструктуры: По результатам обследования Хохловский филиал МАОУ «Кондратовская средняя школа» объект доступен условно, а также специальные выделенные участки и помещения для всех категорий инвалидов.

4. Управленческое решение

4.1. Рекомендации по адаптации основных структурных элементов объекта

№ п/п	Основные структурно-функциональные зоны объекта	Рекомендации по адаптации объекта (вид работы) *
1	Территория, прилегающая к зданию (участок)	Приведены в Приложении 1.
2	Вход (входы) в здание	Приведены в Приложении 2.
3	Путь (пути) движения внутри здания (в т.ч. пути эвакуации)	Приведены в Приложении 3.
4	Зона целевого назначения (целевого посещения объекта)	Приведены в Приложении 4.
5	Санитарно-гигиенические помещения	Приведены в Приложении 5.
6	Система информации на объекте (на всех зонах)	Приведены в Приложении 6.
7	Пути движения к объекту (от остановки транспорта)	Организационные мероприятия.
8.	Все зоны и участки	Все виды работ по адаптации: ремонт (текущий); индивидуальное решение с ТСП; организационные мероприятия.

* - указывается один из вариантов (видов работ): не нуждается; ремонт (текущий, капитальный); индивидуальное решение с ТСП; технические решения невозможны - организация альтернативной формы обслуживания.

4.2. Период проведения работ _____
в рамках исполнения Адресной программы адаптации объекта _____
(указывается наименование документа: программы, плана)

4.3 Ожидаемый результат (по состоянию доступности) после выполнения работ по адаптации _____

Оценка результата исполнения программы, плана (по состоянию доступности) ____

4.4. Для принятия решения требуется, не требуется (нужное подчеркнуть):

Согласование _____

Имеется заключение уполномоченной организации о состоянии доступности объекта (наименование документа и выдавшей его организации, дата), прилагается

4.5. Информация размещена (обновлена) на Карте доступности Пермского края, дата Министерства социального развития Пермского края (<https://bezbarierov.permkrai.ru/>).
(наименование сайта, портала)

5. Особые отметки

Паспорт сформирован на основании:

1. Анкеты (информации об объекте) от «___» _____ 20__ г.

2. Акта обследования объекта: № акта _____ от

УТВЕРЖДАЮ

Руководитель Комиссии

Зам. зав. адм. к-та
по соц. р.-ю Пермск. кр.
«15» мая 2019 г.

АКТ ОБСЛЕДОВАНИЯ
объекта социальной инфраструктуры
К ПАСПОРТУ ДОСТУПНОСТИ
объекта социальной ибнфраструктуры
№ _____

Хохловское

« ____ » _____ 20__ г.

1. Общие сведения об объекте

- 1.1. Наименование (вид) объекта Хохловский филиал МАОУ «Кондратовская средняя школа»
- 1.2. Адрес объекта Пермский район, д. Скобелевка, ул. Майская 2
- 1.3. Сведения о размещении объекта:
- отдельно стоящее двухэтажное здание, 1233,8 кв. м;
- наличие прилегающего земельного участка (да): 13 517 кв. м;
- 1.4. Год постройки здания 1983, последнего капитального ремонта 2011 г.;
- 1.5. Дата предстоящих плановых ремонтных работ: текущего 2020, капитального не планируется;
сведения об организации, расположенной на объекте
- 1.6. Название организации (учреждения), (полное юридическое наименование - согласно Уставу, краткое наименование): Хохловский филиал МАОУ «Кондратовская средняя школа»;
- 1.7. Юридический адрес организации (учреждения): 614506, Пермский край, Пермский район, д. Кондратово ул. Карла Маркса, д. 1А.

2. Характеристика деятельности организации на объекте

- 2.1. Сфера деятельности: образование;
- 2.2. Виды оказываемых услуг: реализация основных общеобразовательных программ начального общего образования; реализация основных общеобразовательных программ основного общего образования; реализация основных общеобразовательных программ среднего общего образования; реализация основных общеобразовательных программ дошкольного общего образования; присмотр и уход; дополнительные общеобразовательные программы художественной, естественнонаучной, технической, социально-педагогической, туристско-краеведческой, физкультурно-спортивной направленностей; платные дополнительные образовательные услуги.

3. Состояние доступности объекта

- 3.1. Путь следования к объекту пассажирским транспортом: № 340 «Пермь-Хохловка» наличие адаптированного пассажирского транспорта к объекту: нет;
- 3.2. Путь к объекту от ближайшей остановки пассажирского транспорта:
- 3.2.1. расстояние до объекта от остановки транспорта: 600 м;
- 3.2.2. время движения (пешком) 10 минут;
- 3.2.3. наличие выделенного от проезжей части пешеходного пути: нет
- 3.2.4. Перекрестки: нерегулируемые; регулируемые, со звуковой сигнализацией, таймером: нет;

3.2.5. Информация на пути следования к объекту: акустическая, тактильная, визуальная: нет

3.2.6. Перепады высоты на пути: есть, (перепады высот, съезды с дорог)

Их обустройство для инвалидов на коляске: нет

3.3. Организация доступности объекта для инвалидов - форма обслуживания

№ п/п	Категория инвалидов (вид нарушения)	Вариант организации доступности объекта (формы обслуживания) *
1.	Все категории инвалидов и МГ	
	в том числе инвалиды:	
2	передвигающиеся на креслах-колясках	ДУ
3	с нарушениями опорно-двигательного аппарата	ДУ
4	с нарушениями зрения	Б
5	с нарушениями слуха	ДУ
6	с нарушениями умственного развития	А

* - указывается один из вариантов: «А», «Б», «ДУ», «ВНД».

3.4. Состояние доступности основных структурно-функциональных зон

№ п/п	Основные структурно-функциональные зоны	Состояние доступности, в том числе для основных категорий инвалидов **
1	Территория, прилегающая к зданию (участок)	ДЧ-И (К, О, С, Г, У)
2	Вход (входы) в здание	ДУ
3	Путь (пути) движения внутри здания (в т.ч. пути эвакуации)	ДЧ-И (К, О, С, Г, У)
4	Зона целевого назначения здания (целевого посещения объекта)	ДУ
5	Санитарно-гигиенические помещения	ДЧ- И (С,Г,У) ВНД (К,О)
6	Система информации и связи (на всех зонах)	ДЧ-И (К, О, С, Г, У)
7	Пути движения к объекту (от остановки транспорта)	ДУ

** Указывается: ДП-В - доступно полностью всем; ДП-И (К, О, С, Г, У) - доступно полностью избирательно (указать категории инвалидов); ДЧ-В - доступно частично всем; ДЧ-И (К, О, С, Г, У) - доступно частично избирательно (указать категории инвалидов); ДУ - доступно условно, ВНД - недоступно.

3.5. ИТОГОВОЕ ЗАКЛЮЧЕНИЕ о состоянии доступности объекта социальной инфраструктуры: По результатам обследования Хохловский филиал МАОУ «Кондратовская средняя школа» объект доступен условно, а также специальные выделенные участки и помещения для всех категорий инвалидов.

4. Управленческое решение (проект)

4.1. Рекомендации по адаптации основных структурных элементов объекта:

№ п/п	Основные структурно-функциональные зоны объекта	Рекомендации по адаптации объекта (вид работы) *
1	Территория, прилегающая к зданию (участок)	Приведены в Приложении 1.
2	Вход (входы) в здание	Приведены в Приложении 2.

3	Путь (пути) движения внутри здания (в т.ч. пути эвакуации)	Приведены в Приложении 3.
4	Зона целевого назначения (целевого посещения объекта)	Приведены в Приложении 4.
5	Санитарно-гигиенические помещения	Приведены в Приложении 5.
6	Система информации на объекте (на всех зонах)	Приведены в Приложении 6.
7	Пути движения к объекту (от остановки транспорта)	Организационные мероприятия.
8.	Все зоны и участки	Все виды работ по адаптации: ремонт (текущий); индивидуальное решение с ТСП; организационные мероприятия.

* - указывается один из вариантов (видов работ): не нуждается; ремонт (текущий, капитальный); индивидуальное решение с ТСП; технические решения невозможны - организация альтернативной формы обслуживания.

4.2. Период проведения работ _____
в рамках исполнения Адресной программы адаптации объекта _____
(указывается наименование документа: программы, плана)

4.3 Ожидаемый результат (по состоянию доступности) после выполнения работ по адаптации _____

Оценка результата исполнения программы, плана (по состоянию доступности) _____

4.4. Для принятия решения требуется, не требуется (нужное подчеркнуть):

Согласование _____

Имеется заключение уполномоченной организации о состоянии доступности объекта (наименование документа и выдавшей его организации, дата), прилагается

4.5. Информация размещена (обновлена) на Карте доступности Пермского края, дата Министерства социального развития Пермского края (<https://bezbarierov.permkrai.ru/>).
(наименование сайта, портала)

5. Особые отметки

ПРИЛОЖЕНИЯ:

Результаты обследования:

1. Территории, прилегающей к объекту на _____ л.
2. Входа (входов) в здание на _____ л.
3. Путей движения в здании на _____ л.
4. Зоны целевого назначения объекта на _____ л.
5. Санитарно-гигиенических помещений на _____ л.
6. Системы информации (и связи) на объекте на _____ л.

Результаты фотофиксации на объекте на _____ л.

Кадастровый, технический паспорт, поэтажные планы на _____ л.

Другое (в том числе дополнительная информация о путях движения к объекту)

Руководитель Комиссии Зам. главы адм. ИР Норильск А.А.
по соц. р. Ю (Должность, Ф.И.О.) (Подпись)

Члены Комиссии: наименование ПТО МКУ ЦРО администрации г.В.А.
(Должность, Ф.И.О.) (Подпись)

Нач. ПТО лесу Урбани
бюджет. Переселен
работ
И. специалист ДСР

Антонов РР

(Должность, Ф.И.О.)

(Подпись)

Самойлова И.А.

В том числе:
представитель общественной
организации инвалидов

(Должность, Ф.И.О.)

(Подпись)

(Должность, Ф.И.О.)

(Подпись)

представитель организации,
расположенной на объекте

Судовников Алексей С.В.

(Должность, Ф.И.О.)


(Подпись)



(Должность, Ф.И.О.)

(Подпись)

**I. Результаты обследования:
1. Территория, прилегающая к зданию**

Хохловский филиал Муниципальное автономное общеобразовательное учреждение «Кондратовская средняя я школа» Пермский район д.Скобелевка ул. Майская 2


№ п/п	Наименование функционально-планировочного элемента	Норматив	Ссылка на норматив	Наличие элемента			Фактическое состояние	Выявленные нарушения и замечания	
				есть/нет	№ на плане	фото		Содержание	Значимо для инвалида (категория)
1.1.	Вход (входы) на территорию объекта	Ширина прохода в ограждении должна быть не менее 0,9 м. Вход на участок следует оборудовать доступными для МГН, в том числе инвалидов-колясочников, элементами информации об объекте.	п. 5.1. СП 136.13330.2012 п.4.1.1 СП59.13330.2012	Есть			При входе на территорию: калитка ширина 1,04 м.; раздвижные ворота ширина 4,4 м.	Соответствует нормативу.	К,О
				Нет			Информация отсутствует.	Не соответствует нормативу.	К,О,С,Г,У
1.2.1	Покрытие пешеходных дорожек	ровное, из твердых материалов, не создающее вибрацию при движении.	п. 5.1.11 СП 59.13330.2016	Есть	-		ровное, из твердых материалов, не создающее вибрацию при движении.	Соответствует нормативу.	К,О,С,Г,У
1.2.2	Уклон тротуара на путях движения к входной группе.	не более 1:20 (5%), уклон пути около здания не более 1:12 (8%).	п. 5.1.8 СП 59.13330.2016	Нет	-		Нет уклона тротуара у входной калитки	Соответствует нормативу.	К,О

1.3.	Путь (пути) движения на территории	- Перепад высот в местах съезда с тротуара на проезжую часть – не более 0,015м. - Маршрут движения должен быть ровным, без зазоров, предотвращающим скольжение. - Создание специальных участков для передвижения инвалидов.	п.4.1.10, п. 4.1.11 СП 59.13330.201 2, п. 4.1.7 СП 59.13330.201 2,п. 6.1.4. СП 140.13330.20 12	нет			Маршрут движения по территории ровный, без зазоров.	Соответствует нормативу.	К,О
1.4.	Лестница (наружная) – отсутствует								
1.5.	Пандус (наружный) – отсутствует								
1.5.	Автостоянка и парковка.	Ст. 15 Федерального закона от 24.11.1995 N 181-ФЗ.	-	Есть	-		Вход для транспортных средств закрыт. Организован подъезд транспортных средств родителей детей-инвалидов и инвалидов непосредственно к входу.	Соответствует нормативу.	К,О,С,Г,У

Работа по адаптации объектов


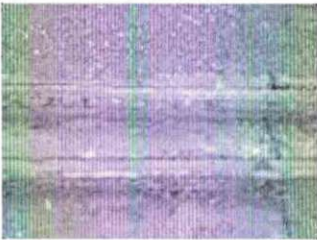
№ п/п	Наименование функционально-планировочного элемента	Содержание	Виды работ
1.1	Вход (входы) на территорию объекта.	Оборудовать входы схемами маршрутов движения по территории.	Организационные мероприятия.
ОБЩИЕ требования к зоне		Привести в соответствие установленным нормативам.	




II. Заключение по зоне:




Наименование структурно-функциональной зоны	Состояние доступности (к пункту 3.4 Акта обследования ОСИ)	Приложение		Рекомендации по адаптации (вид работы) к пункту 4.1 Акта обследования ОСИ
		№ на плане	фото	
Территория, прилегающая к зданию.	ДЧ-И (К, О, С, Г, У) – доступно частично избирательно для инвалидов на креслах-колясках, с нарушением опорно-двигательного аппарата, с нарушением зрения, нарушением слуха, инвалидов с нарушением умственного развития.	-		Организационные мероприятия.






**I. Результаты обследования:
2. Входа (входов) в здание**

Хохловский филиал Муниципальное автономное общеобразовательное учреждение «Кондратовская средняя я школа» Пермский район д.Скобелевка ул. Майская 2

№ п/п	Наименование функционально-планировочного элемента	Норматив	Ссылка на норматив	Наличие элемента			Фактическое состояние	Выявленные нарушения и замечания	
				есть/нет	№ на плане	фото		Содержание	Значимо для инвалида (категория)
2.1	Лестница (наружная).								
2.1.1.	Поручни лестниц с обеих сторон лестничного марша.	Наличие.	п. 5.2.15 СП 59.13330.2012	Нет			Поручни не установлены с обеих сторон.	Не соответствует нормативу.	О,С
2.1.2	Ширина лестничного марша.	Не менее 1,35 м.	п. 4.1.12 СП 59.13330.2012	Есть			Ширина марша – 5 м	соответствует нормативу.	О,С
2.1.3	Ширина проступи лестниц.	0,35 – 0,4м.	п. 4.1.12 СП 59.13330.2012	Есть			Ширина проступи ступеней от 0,27 м.	Не соответствует нормативу.	О,С
2.1.4	Высота подступенка.	0,12-0,15 м.	п. 4.1.12 СП 59.13330.2012	Есть			Высота подступенка ступеней лестницы от 0,13	Соответствует нормативу.	О,С
2.1.7	Поверхность ступеней.	Имеет антискользящее покрытие и шероховата.	п. 4.1.12 СП 59.13330.2012	Нет			Ступени не скользкое	Соответствует нормативу.	О,С,Г,У

2.1.8	Краевые ступени лестничного марша.	Выделены цветом или фактурой.	п. 4.1.12 СП 59.13330.2012	Есть			Краевые ступени лестничного марша выделены контрастной полосой.	Соответствует нормативу.	О,С,Г,У
2.2 Пандус (наружный, входная группа).									
2.2.1	Ограждения с поручнями.	Установлены на высоте: - 0,9 м. (допускается от 0,85 до 0,92 м). - 0,7 м.	п. 4.1.15 СП 59.13330.2012 п. 5.1.15, 6.1.2 СП 59.13330.2016	Есть			Поручни отсутствуют, имеется кнопка вызова сотрудника	Не соответствует нормативу.	К,О
2.2.2	Уклон пандуса.	От 1:20 (5%) до 1:12 (8%).	п. 5.2.13 СП 59.13330.2012	Есть			5%	Соответствует нормативу	К,О
2.2.4	Размеры горизонтальные площадки пандуса.	1,5 x 1,5 м.	п. 4.1.15 СП 59.13330.2012	Есть			Размеры 1,5 x 1,5 м.	- Соответствует нормативу	К
2.2.5	Свободные зоны в верхнем и нижнем окончаниях пандуса.	Размерами не менее 1,5 x 1,5 м.	п. 5.1.15 СП 59.13330.2016	Есть			Размеры 1,5 x 1,5 м.	Соответствует нормативу	К
2.2.6	Поверхность пандуса.	- Нескользящая. - Отчетливо маркирована цветом или текстурой, контрастной прилегающей территории.	п. 4.1.15 СП 59.13330.2012	Нет			Нескользящая. Не маркирована цветом или текстурой, контрастной прилегающей территории.	Не соответствует нормативу.	К,О
2.3 Входная площадка (перед дверью).									
2.3.1	Поверхность покрытия входной площадки.	Твердая, не допускающая скольжения при намокании.	п. 5.1.3 СП 59.13330.2012	Есть			Поверхность входной площадки крыльца нескользящая.	Соответствует нормативу.	К,О,С,Г,У
2.3.2	Размеры входной площадки.	Не менее 2,2 x 2,2м	п. 5.1.3 СП 59.13330.2012	Есть			Ширина площадки 7 м, глубина – 6,0 м	Соответствует нормативу	К
2.4.	Дверь (входная) В соответствии с п. 5.1.1 СП 59.13330.2012 в здании должен быть как минимум один вход, доступный для инвалидов и других МГН.								


2.4.1	Входные двери	- Хорошо опознаваемы (контрастны по цвету) - Имеют символ, указывающий на их доступность.	п. 5.1.6 СП 59. 13330.2012	Есть			Двери хорошо опознаваемы, контрастны по цвету, знак доступности не требуется	Соответствует нормативу.	К,О,С,Г,У
2.4.2	Ручка входной двери	- На высоте не более 1,1 м и не менее 0,85 м от пола. - Имеют форму, позволяющую управлять ими одной рукой и не требующую применения больших усилий или значительных поворотов руки в запястье. - Окрашена в отличные от дверного полотна контрастные цвета.	п. 5.4.2., 5.1.5 СП 59. 13330.2012	Есть			- Высота расположения дверной ручки – 1,1 м. - Имеет удобную форму для открывания двери. -Контраста ручки и двери по цвету нет	Соответствует нормативу. Соответствует нормативу. Не соответствует нормативу.	К,О,С,Г,У
2.4.3	Ширина дверного проема в свету.	От 0,9 до 1,2 м.	п. 5.1.4 СП 59. 13330.2012	Есть			Ширина одной створки дверного проема в свету – 0,97 м, двух створок 1,31 м.	Соответствует нормативу.	К
2.4.4	Порог двери.	Не выше 0,014 м.	п. 5.1.4 СП 59. 13330.2012	Есть			Высота порога входной двери 0,07 м	Не соответствует нормативу.	К,О,С
2.4.5	Маркировка дверей	На прозрачных полотнах дверей следует предусматривать яркую контрастную маркировку высотой не менее 0,1 м и шириной не менее 0,2 м, расположенную на уровне не ниже 1,2 м и не выше 1,5 м от поверхности пешеходного пути.	п. 5.1.5 СП 59. 13330.2012	Есть			Маркировка нанесена, высота маркировки 1,4 м	Соответствует нормативу.	С

2.5. Тамбур									
2.5.1	Поверхность покрытия тамбура.	Твердая, не допускающая скольжения при намокании.	п. 5.1.3 СП 59. 13330.2012	Есть			Поверхность тамбура не скользкая.	Соответствует нормативу.	К,О,С,Г,У
2.5.2	Размеры тамбура.	Глубина – не менее 2,3м. Ширина – не менее 1,5м.	п. 5.1.7 СП 59. 13330.2012	Есть			Глубина 1,60 м, ширина 6,39 м	Не соответствует нормативу.	К
2.6. Дверь из тамбура в помещение									
2.6.1	Ширина дверного полотна.	Не менее 0,9 м	п. 6.2.4 СП 59. 13330. 2016	Есть			Ширина одной створки двери – 0,82м, обеих створок – 1,22м.	Соответствует нормативу.	К
2.6.2	Порог двери.	Не выше 0, 014 м.	п. 6.1.5 СП 59. 13330. 2016	Есть			Порог высотой 0,2 м	Не соответствует нормативу.	К,О,С
2.6.3	Наличие яркой контрастной маркировки в форме прямоугольника высотой не менее 0,1 м и шириной не менее 0,2 м или в форме круга диаметром от 0,1 до 0,2 м на прозрачных полотнах дверей.	На двух уровнях: 0,9 – 1,0 м и 1,3 – 1,4 м.	6.1.6 СП 59. 13330. 2016	Есть			Контрастная маркировка на прозрачном полотне двери есть на высоте 1,4 м.	Соответствует нормативу.	С

Работа по адаптации объектов





№ п/п	Наименование функционально-планировочного элемента	Содержание	Виды работ
2.1.1.	Поручни лестниц с обеих сторон лестничного марша.	Установить поручни с обеих сторон лестничного марша	Капитальный ремонт
2.1.3	Ширина проступи лестниц.	Расширить проступи при капитальном ремонте крыльца	Капитальный ремонт
2.2.6	Поверхность пандуса.	Отчетливо промаркировать цветом или текстурой, контрастной прилегающей территории.	Организационные мероприятия
2.4.2	Контрастные сочетания цветов в применяемом оборудовании .	Дверные наличники или края дверного полотна и ручки рекомендуется окрашивать в отличные от дверного полотна контрастные цвета.	Организационные мероприятия.
2.6.2	Порог двери.	Привести нормативное состояние приобрести накладки для порог дверей	Организационные мероприятия
ОБЩИЕ требования к зоне		Привести в соответствие установленным нормативам.	







II. Заключение по зоне:




Наименование структурно-функциональной зоны	Состояние доступности (к пункту 3.4 Акта обследования ОСИ)	Приложение		Рекомендации по адаптации (вид работы) к пункту 4.1 Акта обследования ОСИ
		№ на плане	фото	
Вход в здание	ДУ – объект доступен условен для всех инвалидов	-		Организационные мероприятия




**I. Результаты обследования:
3. Пути движения в здании**

Хохловский филиал Муниципальное автономное общеобразовательное учреждение «Кондратовская средняя я школа» Пермский район д.Скобелевка ул. Майская 2

№ п/п	Наименование функционально-планировочного элемента	Норматив	Ссылка на норматив	Наличие элемента			Фактическое состояние	Выявленные нарушения и замечания	
				есть/нет	№ на плане	фото		Содержание	Значимо для инвалида (категория)
3.1	Контрольно-пропускное устройство	Контрольно-пропускные устройства и турникеты шириной в свету не менее 1,0 м, приспособленные для пропуска инвалидов на креслах-колясках.	п. 5.2.1 СП 59.13330.2012	Есть			Ширина прохода КПУ и турникета 0,6 м, распашные 1 м	Соответствует нормативу.	К
3.1.1	Ширина пути движения от входной двери к КПУ.	Минимальное пространство не менее 1,2 м.	п. 5.2.1 СП 59.13330.2012	Есть			Ширина прохода от входной двери до турникета 1,50 м.	Соответствует нормативу.	К
3.1.2	Ширина пути движения в вестибюле.	Минимальное пространство не менее 1,2 м.	п. 5.2.1 СП 59.13330.2012	Есть			Размеры вестибюля 5,6 х 9,30 м.	Соответствует нормативу.	К
3.1.2	Ширина пути движения к зоне переодевания (ожидания).	Минимальное пространство не менее 1,2 м.	п. 5.2.1 СП 59.13330.2012	Есть			Ширина прохода к зоне переодевания обуви 1,55 м.	Соответствует нормативу.	К

3.1.2	Ширина пути движения в зоне переодевания.	Минимальное пространство не менее 1,2 м.	п. 5.2.1 СП 59.13330.2012	Есть		Расстояние между скамейками 1,1 м, не установлены стационарно.	Соответствует нормативу.	К
3.1.3	Высота стойки дежурного охраны.	Не более 0,85 м от уровня пола.	п. 7.1.9 СП 59.13330.2012	Нет		Высота стойки дежурного 0,75 м.	Соответствует нормативу.	К
3.1.4	Скамейки в местах отдыха.	Высотой 0,38-0,58 м с опорой для спины, должны иметь не менее одного подлокотника.	п. 4.3.2 СП 59.13330.2012	Есть		Высота скамеек 0,45 м, оборудованы опорой для спины, не оборудованы подлокотниками.	Не соответствует нормативу.	О
3.2	Коридоры							
3.2.1	Ширина основных коридоров.	Минимальное пространство не менее 1,2 м.	п. 5.2.1 СП 59.13330.2012	Есть		Ширина коридора на этаже здания от 1,20 м до 1,30 м	Соответствует нормативу.	К
3.2.2	Ширина коридора в спортивный зал, в библиотеку, в столовая.	Минимальное пространство не менее 1,2 м.	п. 5.2.1 СП 59.13330.2012	Есть		Ширина коридора на этаже здания от 1,20 м	Соответствует нормативу.	К
3.2.3	Участки пола на путях движения	должны иметь контрастно окрашенную поверхность.	п. 5.2.3 СП 59.13330.2012	Нет		Не имеется.	Не соответствует нормативу.	С

3.2.4	Ширина пути движения к зоне и в зоне отдыха.	Минимальное пространство не менее 1,2 м.	п. 5.2.1 СП 59.13330.2012	Есть		Размеры холла 6,0 x 12 м. Ширина прохода 5,65 м.	Соответствует нормативу.	К	
3.3 Двери на путях движения.									
3.3.1	Двери в коридорах. Ширина дверных проемов в свету. Высота порога.	Не менее 0,9 м. Не более 0,014 м.	п. 5.2.4 СП 59.13330.2012	Есть		Ширина одной створки 0,95 м, при открывании обеих створок 1,30 м. Высота порога 0,02 м.	Соответствует нормативу.	К,О	
3.3.2	Контрастная маркировка на прозрачном полотне двери.	Высотой не менее 0,1м, шириной 0,2м, на уровне не ниже 1,2 м и не выше 1,5 м от поверхности пути.	п. 5.1.5 СП 59.13330.2012	Есть		Контрастная маркировка имеется на всех прозрачных полотнах двери на высоте 1,3 м, диаметром 0,02 м.	Соответствует нормативу.	С	
3.3.3	Двери к лестничному маршу и запасному выходу. Ширина двери. Высота порога.	Не менее 0,9 м. Не более 0,014 м.	п. 5.2.4 СП 59.13330.2012	Есть		Одна створка – 0,28 м, при открывании обеих створок – 1,15 м. Высота порога 0,02 м.	Соответствует нормативу.	К,О,С	
3.3.4	Контрастная маркировка на прозрачном полотне двери.	Высотой не менее 0,1м, шириной 0,2м, на уровне не ниже 1,2 м и не выше 1,5 м от поверхности пути.	п. 5.1.5 СП 59.13330.2012	Есть		Имеется.	Соответствует нормативу.	С	

3.3.5	Ручки дверей	- Имеют форму, позволяющую управлять ими одной рукой и не требующую применения больших усилий или значительных поворотов руки в запястье. - Окрашена в отличные от дверного полотна контрастные цвета.	п. 5.4.2., 5.1.5 СП 59. 13330.2012	Есть			Имеет удобную форму для открывания двери Окрашена в отличные от дверного полотна контрастные цвета	Соответствует нормативу.	К,О,С
3.3.6	Двери к блоку спортивных помещений. Ширина двери. Высота порога.	Не менее 0,9 м. Не более 0,014 м.	п. 5.2.4 СП 59. 13330.2012	Есть			Ширина дверного проема 78 м. Порога 0, 02см	Не соответствует нормативу.	К,О,С
3.4	Лестница (внутренняя). 2-х этажное здание, два лестничных марша по 2 пролета с первого по второй этаж .Один марш с фойе на второй этаж, один – с первого на второй. Все лестничные марши оборудованы по единому проекту – они однотипны.								
3.4.1	Ширина марша.	Не менее 1,35 м.	п. 5.2.10 СП 59. 13330.2012				Ширина марша 1,10 м.	Не соответствует нормативу.	О,С
3.4.2	Ширина проступи лестниц.	Не менее 0,3 м.	СП 136.13330. 2012				Ширина проступи ступеней 0,6м.	Соответствует нормативу.	О,С
3.4.3	Высота подступенка для ступеней лестниц внутри здания.	Не более 0,15 м.	СП 136.13330. 2012				Высота подступенка 0,15 м.	Соответствует нормативу.	О,С
3.4.4	Поручни лестниц.	- Установлены вдоль обеих сторон. - Непрерывны по всей длине.	п. 5.2.15 СП 59. 13330.2012				Установлены частично с двух сторон марша, непрерывны по всей длине.	Не соответствует нормативу.	О,С
3.4.5	Высота поручней лестниц	0,9 м (допуск от 0,85 до 0,92 м). Дошкольных учреждений – 0,5 м.	п. 5.2.15 СП 59.13330.2 012				Высота поручней 0,77 м.	Не соответствует нормативу.	О,С

3.4.6	Краевые ступени лестничных маршей.	Выделены цветом или фактурой.	п. 5.1.12 СП 59.13330.2016			Краевые ступени выделены цветом и фактурой.	Соответствует нормативу.	О,С
-------	------------------------------------	-------------------------------	----------------------------	--	--	---	--------------------------	-----

Работа по адаптации объектов

№ п/п	Наименование функционально-планировочного элемента	Содержание	Виды работ
3.1.4	Скамейки в местах переодевания обуви и отдыха.	Оборудовать холлы скамейками высотой не менее 0,38 м с опорой для спины и подлокотниками.	Организационные мероприятия.
3.2.3	Участки пола на путях движения	рекомендовано контрастно окрасить поверхность участка пола на путях движения	Организационные мероприятия.
3.3.6	Двери к блоку спортивных помещений.	Рекомендовано довести до нормы двери к блоку спортивному помещения	Организационные мероприятия
3.4.1	Ширина марша.	Рекомендовано довести до нормы ширину марша при капитальном ремонте	Капитальный ремонт
3.4.5	Высота поручней лестниц	Рекомендовано довести до нормы высоту поручней лестниц при капитальном ремонте	Капитальный ремонт
ОБЩИЕ требования к зоне		Привести в соответствие нормативам.	

II. Заключение по зоне:

Наименование структурно-функциональной зоны	Состояние доступности (к пункту 3.4 Акта обследования ОСИ)	Приложение		Рекомендации по адаптации (вид работы) к пункту 4.1 Акта обследования ОСИ
		№ на плане	фото	
Пути движения в здании	ДЧ-И (К, О, С, Г, У) – доступно частично избирательно первый этаж для инвалидов на креслах-колясках, с нарушением опорно-двигательного аппарата, с нарушением зрения, нарушением слуха, инвалидов с нарушением умственного развития.			Организационные мероприятия.

4.1.4	Ширина дверных проемов в свету.	Не менее 0,9 м.	п. 5.2.4 СП 59.13330.2012	Есть		Ширина дверных проемов 0,9 м.	Соответствует нормативу.	К
-------	---------------------------------	-----------------	---------------------------	------	---	-------------------------------	--------------------------	---

Работа по адаптации объектов

№ п/п	Наименование функционально-планировочного элемента	Содержание	Виды работ
4.1.	Зоны целевого назначения здания		
ОБЩИЕ требования к зоне		Не требуется	

II. Заключение по зоне:



Наименование структурно-функциональной зоны	Состояние доступности (к пункту 3.4 Акта обследования ОСИ)	Приложение		Рекомендации по адаптации (вид работы) к пункту 4.1 Акта обследования ОСИ
		№ на плане	фото	
Зоны целевого назначения здания (целевого посещения объекта)	ДУ – зона доступна условно для всех категорий инвалидов			Организационные мероприятия.

**5. Результаты обследования:
Санитарно-бытовые помещения**

Хохловский филиал Муниципальное автономное общеобразовательное учреждение «Кондратовская средняя я школа» Пермский район д.Скобелевка ул. Майская 2

№ п/п	Наименование функционально-планировочного элемента	Норматив	Ссылка на норматив	Наличие элемента			Фактическое состояние	Выявленные нарушения и замечания	
				есть/нет	№ на плане	фото		Содержание	Значимо для инвалида (категория)
5.1.	Санитарно-бытовые помещения для инвалидов: общие требования.								
5.1.1	Санитарно-гигиенические помещения для инвалидов.	Наличие на каждом этаже доступной кабины в санузлах для инвалидов или универсальной кабины.	п. 5.3.1 СП 59.13330.2012 МДС 35-4.2000	Нет	-		В проекте не предусмотрена универсальная кабина.		К,О,С
5.1.2	Доступная кабина в общей уборной. Размеры универсальной кабины	Ширина – 1,65, глубина – 1,8 м. Ширина 2,2 м, глубина 2,25 м.	п. 5.3.3 СП 59.13330.2012	Нет			Глубина кабины 1,40 м. Ширина 1,20 м.	Не соответствует нормативу Соответствует нормативам доступной кабины в общей уборной.	К,О,С

5.1.3	Ширина двери. Открывание двери. Порог двери.	Не менее 0,9 м. Наружу. Не более 0,014 м.	п. 5.3.3, 5.2.4 СП 59. 13330.2012	Есть			Ширина двери 0,6 м. Открывание двери – в коридор. порога нет.	Не соответствует нормативу.	К,О
5.1.4	Свободное пространство рядом с унитазом.	Не менее 0,75 м.	п. 5.3.3 СП 59. 13330.2012	Есть			Справа и слева от унитаза пространство 0,45 м; перед унитазом – 0,9 м.	Соответствует нормативу.	К,О
5.1.5	Свободное пространство в кабине.	Не менее 1,4 м.	п. 5.3.3 СП 59. 13330.2012	Есть			Свободное пространство в кабине: 1,40x1,20 м.	Соответствует нормативу.	К,О
5.1.6	Откидные опорные поручни, штанги у унитаза. Расстояние между поручнями.	На высоте 0,85-0,9 от уровня пола. 0,6 м.	п. 5.3.3 СП 59. 13330.2012 п. 5.4.4. ГОСТ 51261-99	Нет	-	-	Отсутствуют-	Не соответствует нормативу	К,О
5.1.7	Высота раковины.	Не более 0,8 м от уровня пола.	п. 8.10 СП 136. 13330.2012	Есть			Высота раковины 0,79 м.	соответствует нормативу.	К
5.1.8	Нижний край зеркала.	Не выше 0,8 м от уровня пола.	МДС 35-4.2000	Нет			Отсутствуют-	Не соответствует нормативу	К,О

5.1.9	Краны с рычажной ручкой и термостатом, а при возможности – с автоматическими и сенсорными кранами бесконтактного типа. Применение кранов с раздельным управлением горячей и холодной водой не допускается.	Наличие.	п. 5.3.9 СП 59. 13330.2012	Есть	-		Оборудован краном с рычажной ручкой.	Соответствует нормативу.	К,О,С
5.1.10	Нижний край держателя туалетной бумаги, спенсера для мыла, сушилки. Наличие и высота расположения крючка для костылей и иных принадлежностей.	Зона досягаемости для инвалида на коляске: - подход сбоку: не выше 1,4 м и не ниже 0,3 м; - фронтальный подход: не выше 1,2 м и не ниже 0,4 м от пола.	п. 7.1.9 СП 59.13330. 2012	Есть			Высота расположения: - держатель для бумаги 0,9 м,	Не соответствует нормативу.	К
5.1.11	Система тревожной сигнализации.	Система обеспечивает связь с помещением постоянного дежурного персонала (поста охраны или администрации объекта).		Нет					К,О,С
5.1.1 2	Специальные знаки (в том числе рельефные).	Размещены у дверей со стороны ручки на высоте 1,35 м	п. 5.3.6 СП 59. 13330.2012	Нет	-		Специальный знак присутствуют, нижний край рамки на высоте 0,9 м.	Соответствует нормативу.	К,О,С
Душевая отсутствует									

Рекомендации по адаптации основных структурных элементов объекта



№ п/п	Наименование функционально-планировочного элемента	Содержание	Виды работ
5	Санитарно-бытовые помещения	Отсутствует универсальные кабина, не предусмотрены проектом. Привести в нормативное состояние при капитальном ремонте	Капитальный ремонт
Общие требования к зоне		Привести в соответствие нормативам.	

II. Заключение по зоне:

Наименование структурно-функциональной зоны	Состояние доступности (к пункту 3.4 Акта обследования ОСИ)	Приложение		Рекомендации по адаптации (вид работы) к пункту 4.1 Акта обследования ОСИ
		№ на плане	фото	
Санитарно-бытовые помещения.	ДЧ-И (С,Г,У) – функциональная зона частично доступна для инвалидов с нарушением органов зрения, с нарушением слуха, умственного развития и инвалидов с нарушением ВНД-(К,О) – функциональная зона временно не доступна для инвалидов на креслах-колясках, опорно-двигательного аппарата.	-		Капитальный ремонт


**I. Результаты обследования:
6. Системы информации на объекте**

Хохловский филиал Муниципальное автономное общеобразовательное учреждение «Кондратовская средняя я школа» Пермский район д.Скобелевка ул. Майская 2

№ п/п	Наименование функционально-планировочного элемента	Норматив	Ссылка на норматив	Наличие элемента			Фактическое состояние	Выявленные нарушения и замечания	
				есть/нет	№ на плане	фото		Содержание	Значимо для инвалида (категория)
6.1.	Визуальные, акустические, тактильные средства информации. <i>В данном приложении представлено общее состояние информационной доступности для инвалидов. Описание отдельных элементов информационной доступности есть в других приложениях.</i>								
6.1.1	Возможность получения заблаговременной информации о доступности объекта и режиме его функционирования (по интернету, по телефону), порядке обслуживания инвалидов.	Наличие.	п. 4.3.3. СП 136.13330.2012 ГОСТ Р 52872-2012.	Есть	-		Учреждение имеет официальный сайт, на сайте есть информации о специфике предоставлении услуг маломобильным группам населения, о доступности объекта для инвалидов. Сайт адаптирован для инвалидов по зрению.	Соответствует нормативу.	К,О,С,Г,У
6.1.2	Визуальная, звуковая и тактильная информация с указанием направления движения и мест получения услуги.	Наличие.	п. 5.5.2, 5.5.3 СП 59.13330.2012	Есть	-		На объекте имеется визуальная информация: знаком доступности инвалидов	Соответствует нормативу.	К,О,С,Г,У

6.1.3	Расписание на 2 этаже.	<p>- Располагается на контрастном фоне с размерами знаков, соответствующими расстоянию рассмотрения (для слабовидящих).</p> <p>- Размещается с учетом зоны досягаемости инвалидов на креслах-колясках. Максимальная высота 1,2 м.</p> <p>- Для слабовидящих размещается в адаптированной форме: должна быть выполнена крупным (высота прописных букв не менее 7,5 см), рельефно-контрастным шрифтом (на белом или желтом фоне).</p>	<p>п. 5.5.4, п. 5.5.7 СП 59.13330.2012, приказ Министерства и образования РФ от 30 августа 2013 г. № 1015.</p>	Есть	
-------	------------------------	---	--	------	--

	<p>Выше максимальной высоты 1,2 м.</p> <p>высота прописных букв более 7,5 см -</p>	<p>Не соответствует</p> <p>Не соответствует</p>	<p>С</p> <p>К</p> <p>С</p>
--	--	---	----------------------------

6.1.4	Информационный стенд на первом этаже.	<p>- Располагается на контрастном фоне с размерами знаков, соответствующими расстоянию рассматривания (для слабовидящих).</p> <p>- Отсутствует бликование, слепящее освещение.</p> <p>- Размещается с учетом зоны досягаемости инвалидов на креслах-колясках. Максимальная высота 1,2 м.</p> <p>- для слабовидящих размещается в адаптированной форме: должна быть выполнена крупным (высота прописных букв не менее 7,5 см), рельефно-контрастным шрифтом (на белом или желтом фоне).</p>	<p>п. 5.5.4, п. 5.5.7 СП 59.13330.2012, приказ Министерства и образования РФ от 30 августа 2013 г. № 1015., п. 6.2 ГОСТ Р 51671-2000.</p>	Есть		<p>Выше максимальной высоты 1,2 м.</p> <p>высота прописных букв более 7,5 см -</p>	<p>Не соответствует</p> <p>Не соответствует</p>	
-------	---------------------------------------	--	---	------	---	--	---	--

Работа по адаптации объектов

№ п/п	Наименование функционально-планировочного элемента	Содержание	Виды работ
6.1.5	Расписание и информационные стенды на этажах.	Размещать информацию, выполненную крупным шрифтом, в месте, где отсутствует бликование, слепящее освещение.	Организационные мероприятия.
6.1.6		Разместить с учетом зоны досягаемости инвалидов на креслах-колясках.	Организационные мероприятия.
		Обеспечить информационную доступность для слабовидящих.	Организационные мероприятия.
ОБЩИЕ требования к зоне		Привести в соответствие установленным нормативам.	

II. Заключение по зоне:

Наименование структурно-функциональной зоны	Состояние доступности (к пункту 3.4 Акта обследования ОСИ)	Приложение		Рекомендации по адаптации (вид работы) к пункту 4.1 Акта обследования ОСИ
		№ на плане	фото	
Система средств информации.	ДЧ-И (К, О, С, Г, У) - доступно частично избирательно информация ля инвалидов на креслах-колясках, с нарушением опорно-двигательного аппарата, с нарушением зрения, нарушением слуха, инвалидов с нарушением умственного развития.			