



Мой безопасный путь в школу

Руководство по созданию схемы
ДОМ-ШКОЛА-ДОМ
для классных руководителей,
обучающихся и родителей

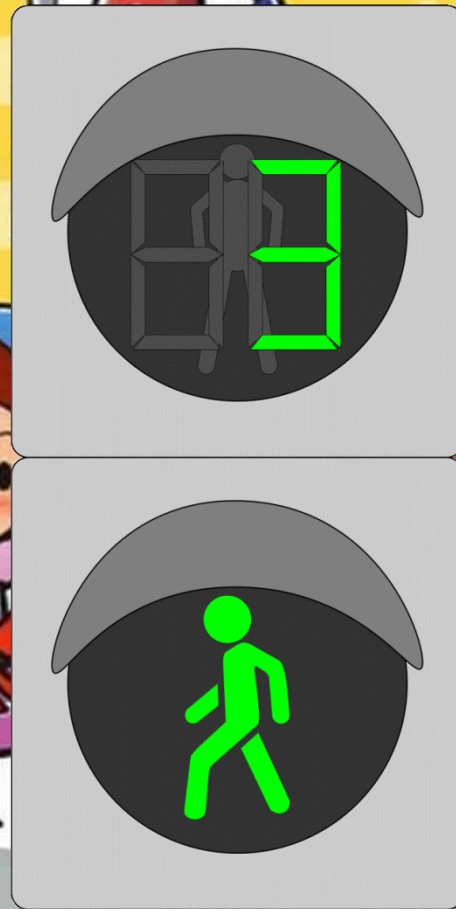
Безопасный путь ДОМ-ШКОЛА-ДОМ

- Это может быть распечатанная карта или нарисованная своими руками. Как сделать распечатку карты показано на слайдах [далее](#)
- Маршрут необходимо вклеить в дневник или в рабочую тетрадь по ПДД.
- Важно: это совместная работа ребенка и взрослого, сопровождаемая анализом размещенной на ней информации.

Что должно быть на карте?


- Карта местности (названия улиц, номера домов, школа, дороги, в том числе план территории двора)
- Маршрут ребенка от дома к школе и из школы домой – стрелки **ЧЕРНОГО** цвета
- Опасные участки – стрелки **КРАСНОГО** цвета
- Безопасные участки – стрелки **СИНЕГО** цвета
- Пешеходные переходы
- Светофоры для пешеходов – **!!!ДВУХЦВЕТНЫЕ!!!**

Пешеходный светофор состоит из двух секций!




Опасные и безопасные участки

КРАСНЫЕ СТРЕЛКИ

- Наземный пешеходный переход
 - Проезжие части
 - Зоны парковок
 - Придомовые территории (если двор не является закрытым для транспортных средств)
 - Нерегулируемые перекрестки
 - Пешеходные зоны с выделенной полосой для велосипедистов
 - Движение по маршруту в частном секторе
- 

СИНИЕ СТРЕЛКИ

- Подземный пешеходный переход
 - Зоны для пешеходов
 - Пешеходные дорожки вдоль домов
 - Территория школы
 - Детские площадки
- 



Делаем скрин (снимок экрана)

[Обратно](#)

1. Введите в строку поиска «дубль гис» или «2ГИС» (будем использовать карту этого приложения).
2. Пройдите по соответствующей ссылке.



The screenshot shows the Yandex search engine interface. The search bar at the top contains the text 'дубль гис пермь'. Below the search bar, there are tabs for 'Поиск', 'Картинки', 'Видео', 'Карты', 'Товары', 'Переводчик', and 'Все'. The 'Поиск' tab is selected. The search results are displayed in a grid. The first result is a card for 'Карта Перми: улицы, дома и организации города — 2ГИС'. This card includes a list of categories: 'Поесть', 'Столица', 'Гостиницы', 'Столовые', 'Кафе', 'Шоколад', 'Урал', and 'Алмаз'. Each category has a brief description. To the right of the grid is a detailed card for '2ГИС', which includes information about its history, founding date (25 April 1999), key figure (Alexandr S.), number of employees (4,500), and website (2gis.ru). At the bottom of the detailed card, there are links to 'Статья в Википедии', 'Telegram', and 'YouTube'.

Яндекс дубль гис пермь Найти

Поиск Картинки Видео Карты Товары Переводчик Все

 Карта **Перми**: улицы, дома и организации города — 2ГИС
2gis.ru > Пермь

Подробная карта **Перми** с детализацией до дома: поиск по адресу + телефоны, отзывы, фото, часы работы фирм + удобный поиск проезда на авто и городском...

Поесть Поесть: адреса на карте, ☎ телефоны, сайты, часы работы, ★ отзывы...	Кафе Кафе в Перми на карте: адреса, отзывы, телефоны. Режим работы кафе...
Столица Столица, торгово-развлекательный комплекс: адреса со входами на...	Шоколад Шоколад, торговый центр: адреса со входами на карте, отзывы, фото...
Гостиницы 136 гостиниц, отелей, апарт-отелей Перми на точной 3D-карте 2ГИС...	Урал Урал, отель: адреса со входами на карте, отзывы, фото, номера...
Столовые Столовые: адреса на карте, ☎ телефоны, сайты, часы работы...	Алмаз До 1935 г. Красноуфимская) Одна из самых старых улиц Перми.

 Карта **Перми**: улицы, дома и организации города — 2ГИС
2gis.ru > Пермь

Подробная карта **Перми** с детализацией до дома: поиск по адресу + телефоны, отзывы, фото, часы работы фирм + удобный поиск проезда на авто и городском... Читать ещё

2ГИС

Электронный справочник

Название выпускающегося с 1999 года электронного справочника с картами, фирменное наименование компании разработчика ООО «ДубльГИС». В странах справочник носит название 2ГИС.

Дата основания: 25 апреля 1999

Ключевая фигура: Александр Свистунов

Количество сотрудников: 4 500

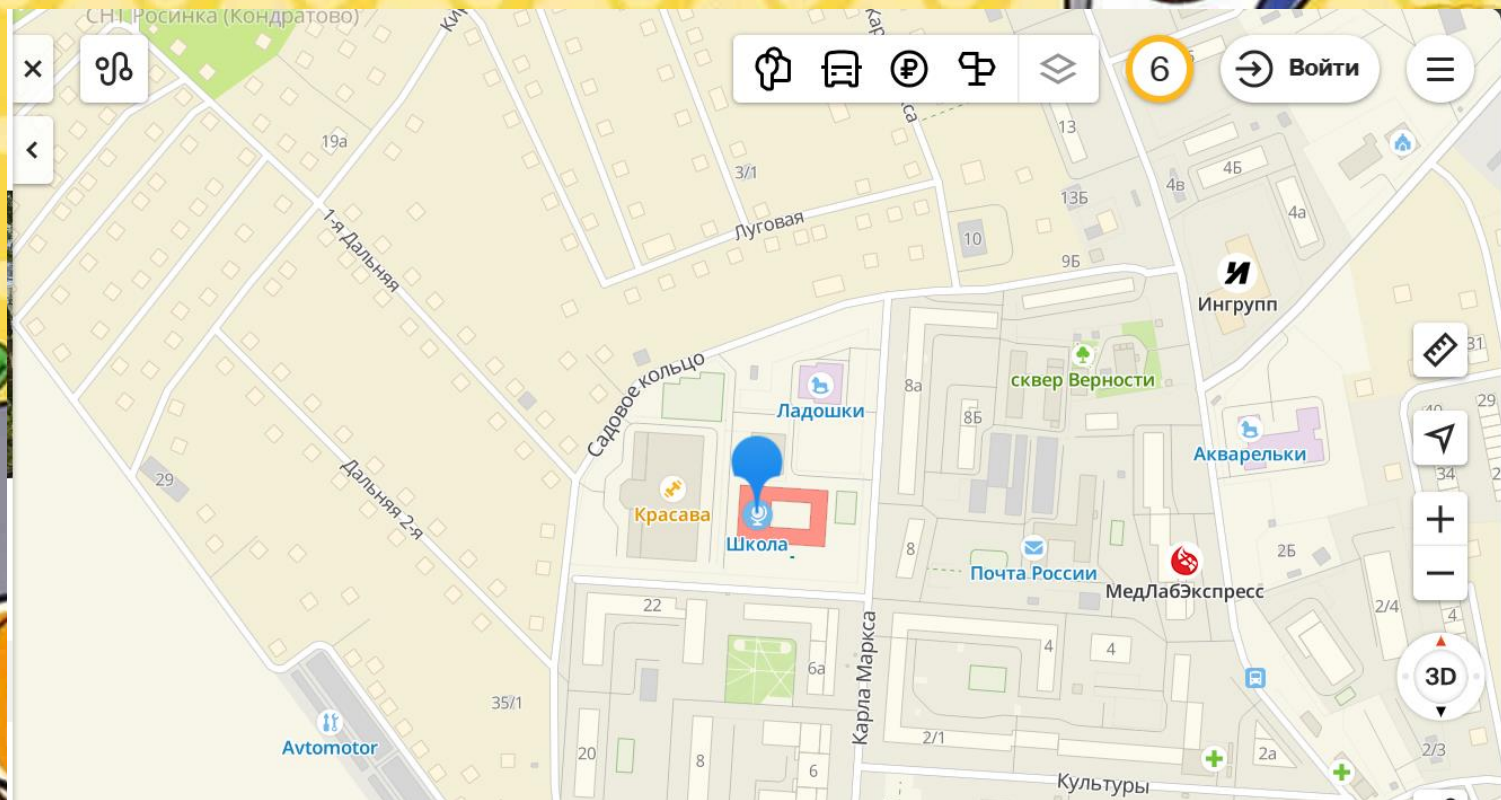
Сайт: 2gis.ru

 [Статья в Википедии](#)

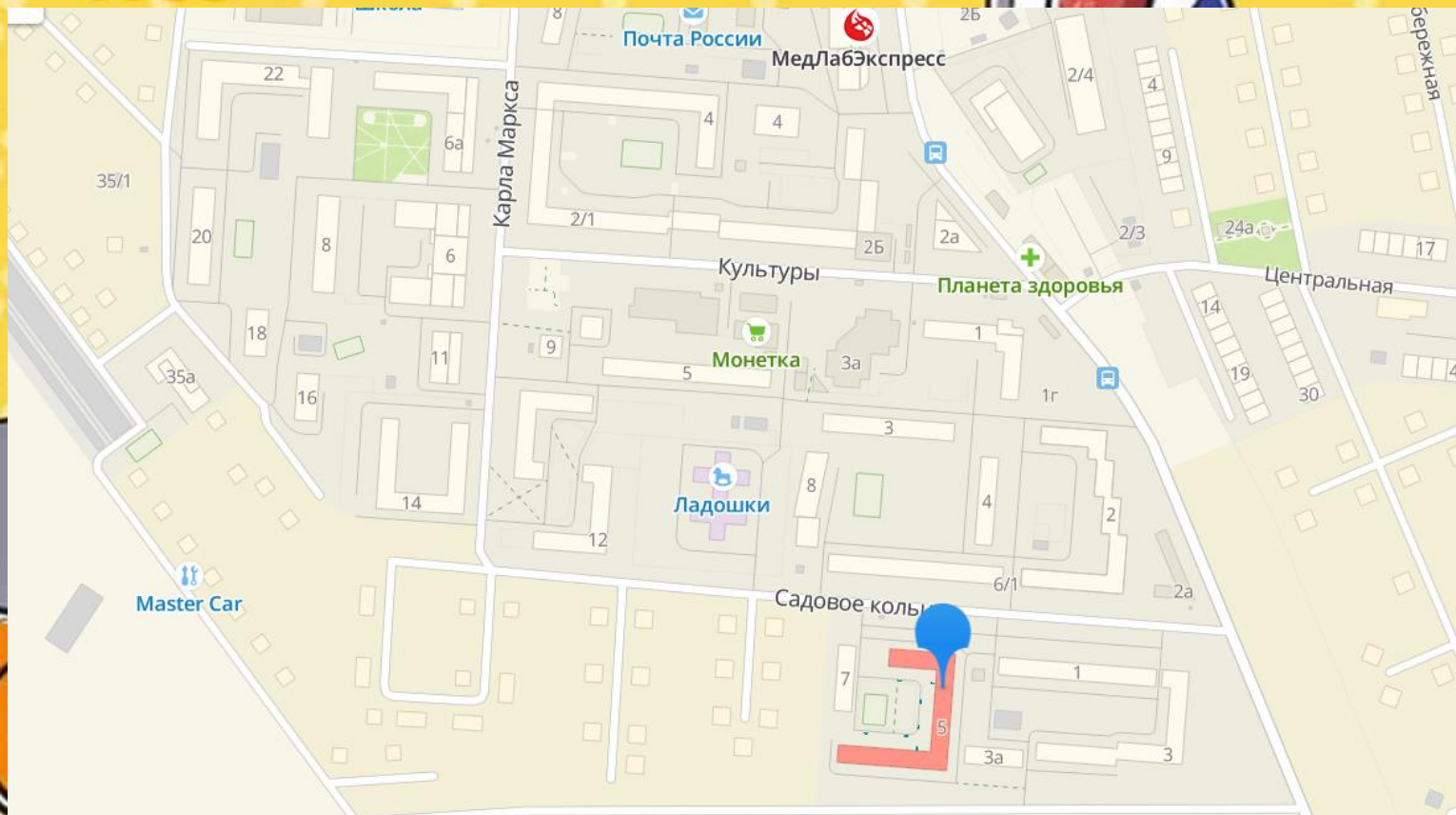
Ссылки

 [Telegram](#)  [YouTube](#)

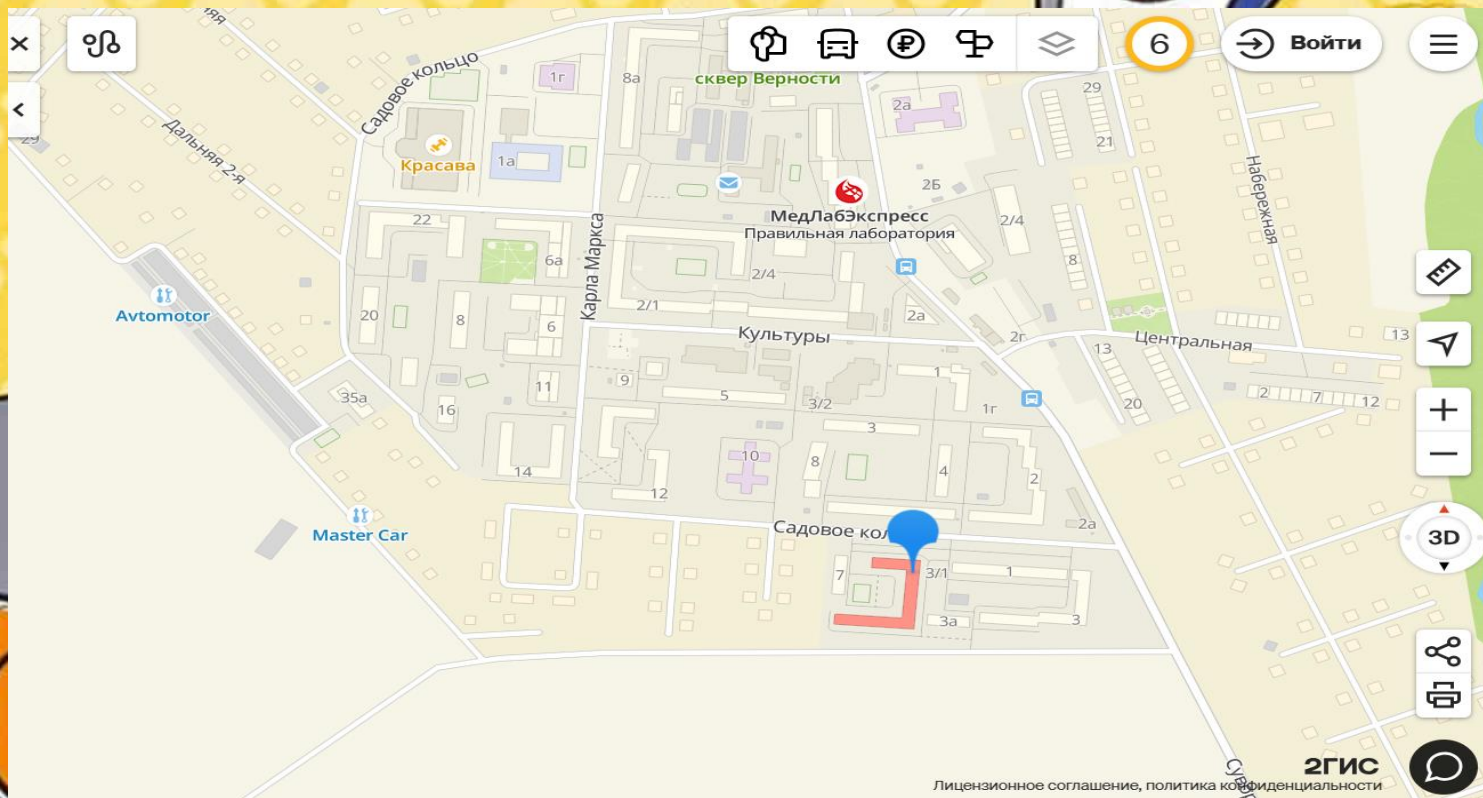
3. Вводим адрес школы: д. Кондратово, ул. Карла Маркса 1а; выбираем организацию.



4. Найдите свой дом. Для примера возьмем Садовое кольцо, 5



5. С помощью клавиши PRT SC (print scrin) совершаем снимок необходимой области экрана. Скрин можно обрезать и редактировать.



6. Можно сохранить и распечатать. Можно использовать редактор. Наша цель- обозначить маршрут, опасные участки, пешеходный переход, светофор.

